





















objednatel :	Správa a údržba silnic Jihomoravského kraje příspěvková organizace kraje, IČ:70932581		
zpracovatel :	Ing. Jaroslav Krejčí, Na Svahu 408/18, 669 02 Znojmo		
autorizovaná osoba :	Ing. Jaroslav Krejčí, ČKA : 02 947	pare č.:	
obsah :	E.6. Úsek E - Valtrovice - Hrádek, revize stavu výsadeb		
datum :	stupeň :	měřitko :	
10/2022	DSP	1:2000, formát 7A4	

LEGENDA MAPA DKM:	
<div> <div>STAV</div>    </div>	<div> <div>POVIS</div> <p>mapa kn - Hranice parcel / Číslo pozemkových parcel</p> <p>mapa kn - Vnitřní kresba</p> <p>mapa kn - Hranice budov</p> <p>mapa kn - Hranice katastrálního území</p> </div>
LEGENDA POLOHOPISU:	
<div> <div>STAV</div>   </div>	<div> <div>POVIS</div> <p>polohopis</p> <p>polohopis - osa komunikace</p> </div>

LEGENDA INVENTARIZACE:		
STAV	NÁVRH	POPIS
		Acer campestre L. – javor babyka
		Acer platanoides L. – javor mléč
		Fraxinus excelsior L. – jasan ztepilý
		Populus nigra L. – topol černý
		Prunus avium 'Plena' – třešeň obecná
		Prunus cerasus 'Plena' – višně obecná
		Quercus robur L. – dub letní
		Sorbus aria (L.) Crantz. – jeřáb muk
		Tilia cordata Mill. – lípa malolistá
		Tilia platyphylia Scop. – lípa velkolistá
		stromy navržené k výsadbě - nález revize = strom chybějící
		stromy navržené k výsadbě - nález revize = strom poškozený
		plocha slínice

Ukládová mapa KN © Český úřad zeměměřický a katastrální  
ohopis stav 10/2013 © Geodetická kancelář ZNOGO, s.r.o.  
renyské síť - Územní analytické podklady, Město Znojmo © 2014 / 2016